











Zeichenerklärung			
Planung			
	Sandpaket		1. Schüttstufe
	Kleibodenabdeckung 1. Schüttstufe		2. Schüttstufe
	Schottertragschicht		3. Schüttstufe
	Geogrip / Geotextil		Bodenabtrag für Sandpaket
	Drainage		Bodenabtrag für Schüttstufen 2 + 3

Index	Datum	Änderung		Gesichert
 <p>Ostedeichverband Körperschaft des öffentlichen Rechts</p>		 <p>CONTUR GmbH Ingenieur- und Vermessungsbüro</p> <p>Bahnhoferstraße 43a 22724 Niendorf Tel. 04744 698433-0</p> <p>info@contur-gmbh.de www.contur-gmbh.de</p> <p>Steiner Straße 34 27634 Bremerhaven Tel. 04763 809433-0</p>		
<p align="center">Aus- und Neubau des Ostedeichs im Bereich Ostendorf bis Gräpel</p>				
<p align="center">AUSFÜHRUNGSPLANUNG</p>				
Projekt: P24-024	Vermessung: -	<p align="center">Ausbauquerschnitt 0 + 550 Ausbauquerschnitt 0 + 600</p>		
Bearbeitet: Ringe	Aufgabe: -			
Gesichert: Steffens	Datum: 08.05.2026			
		Maßstab 1 : 100	Blattnummer 5.6	